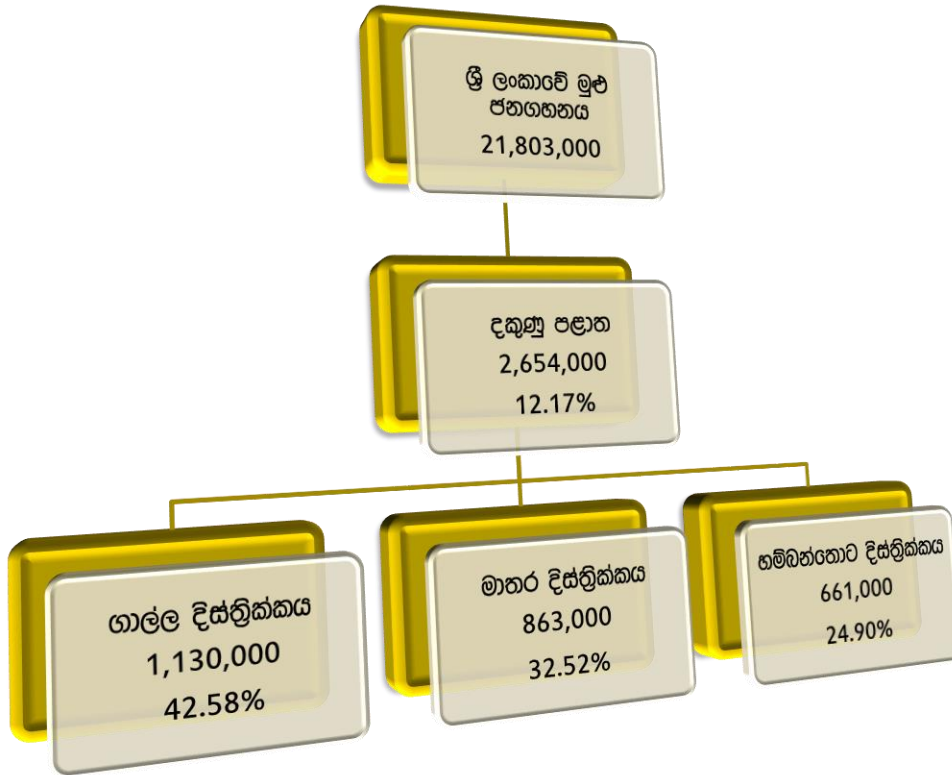


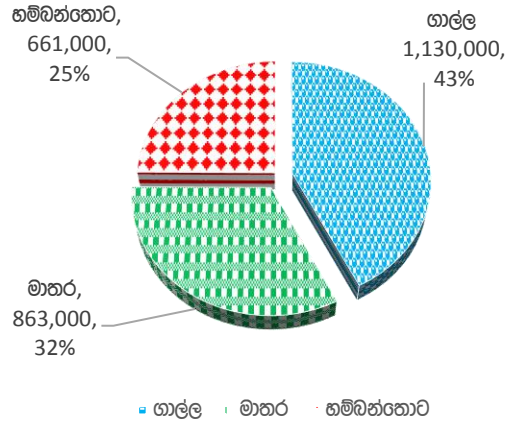
දිස්ත්‍රික් මට්ටමින් දකුණු පළාතේ ජනගහනය සංසන්දනාත්මකව - 2019 (ඇස්තමේන්තු)



දකුණු පළාතේ ජනගහනය - 2019 ඇස්තමේන්තු

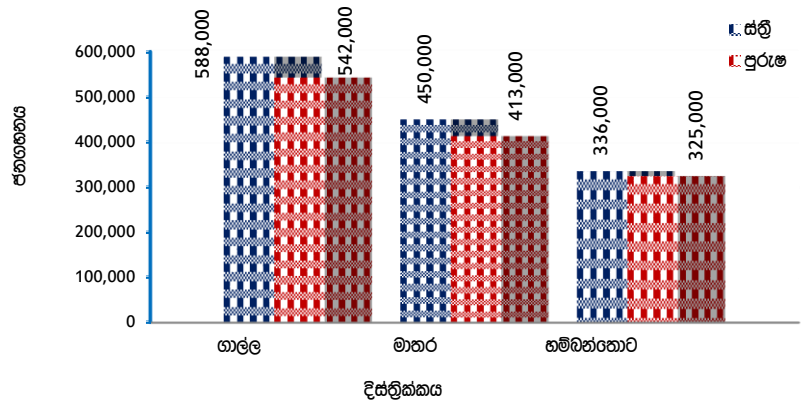
දිස්ත්‍රික් මට්ටමින්

දිස්ත්‍රික්කය	ජනගහනය
ගාල්ල	1,130,000
මාතර	863,000
හම්බන්තොට	661,000
දකුණු පළාත	2,654,000



ස්ත්‍රී / පුරුෂ භාවය අනුව

දිස්ත්‍රික්කය	ස්ත්‍රී	පුරුෂ	එකතුව
ගාල්ල	588,000	542,000	1,130,000
මාතර	450,000	413,000	863,000
හම්බන්තොට	336,000	325,000	661,000
දකුණු පළාත	1,374,000	1,280,000	2,654,000



ප්‍රාදේශීය ලේකම් කොට්ඨාස මට්ටමින් 2012 සංගණන ජනගහනය හා 2019 ඇස්තමේන්තු ජනගහනය

ප්‍රාදේශීය ලේකම් කොට්ඨාසය	සංගණන ජනගහනය-2012	ඇස්තමේන්තු ජනගහනය-2019	ප්‍රාදේශීය ලේකම් කොට්ඨාසය	සංගණන ජනගහනය-2012	ඇස්තමේන්තු ජනගහනය-2019	ප්‍රාදේශීය ලේකම් කොට්ඨාසය	සංගණන ජනගහනය-2012	ඇස්තමේන්තු ජනගහනය-2019
ගාල්ල කඩවත්සතර	101,749	108,128	මාතර කඩවත්සතර	115,805	122,769	භම්බන්තොට	57,264	63,096
අක්මමඩ	77,776	82,652	අතුරලිය	32,304	34,247	අම්බලන්තොට	72,943	80,372
බෝපෙ පෝද්දල	50,331	53,487	අකුරැස්ස	52,912	56,094	බෙලිඅත්ත	55,992	61,694
අම්බලන්ගොඩ	56,961	60,532	දික්වැල	54,672	57,960	ඕකේවෙල	19,018	20,955
හික්කඩුව	101,909	108,298	කොටපොල	63,255	67,059	තංගල්ල	72,507	79,891
තවලම	32,609	34,653	මුලටියන	50,261	53,283	අඟුණකොලපැලැස්ස	48,301	53,220
බද්දෙගම	75,008	79,711	දෙවිනුවර	48,253	51,155	ලුණුගම්වෙහෙර	31,559	34,773
නිශාගම	35,574	37,804	වැලිපිටිය	52,098	55,231	හිස්සමහාරාමය	68,606	75,593
බලපිටිය	67,432	71,660	කඹුරැපිටිය	40,969	43,433	කටුවන	46,772	51,535
තෙළුව	28,640	30,436	පිටබැද්දර	51,186	54,264	සූරියවැව	43,102	47,492
බෙන්තොට	49,975	53,108	හක්මන	31,648	33,551	වලස්මුල්ල	42,274	46,579
භබරාදුව	62,389	66,300	කිරිතද පුඤ්ඤවැල	20,291	21,511	වීරකැටිය	41,565	45,798
ඇලපිටිය	64,726	68,784	මාලුම්බඩ	34,856	36,952			
ඉමදුව	44,880	47,694	වැලිගම	72,843	77,223			
ගොනපිනුවල	21,755	23,119	පස්ගොඩ	59,160	62,718			
යක්කලමුල්ල	45,946	48,827	තිභගොඩ	33,535	35,552			
කරන්දෙණිය	62,498	66,416						
නාගොඩ	53,829	57,204						
වැලිපිටිය දිවිතුර	29,347	31,187						
ගාල්ල දිස්ත්‍රික්කය	1,063,334	1,130,000	මාතර දිස්ත්‍රික්කය	814,048	863,000	භම්බන්තොට දිස්ත්‍රික්කය	599,903	661,000

මූලාශ්‍රය : ජන ලේඛන හා සංඛ්‍යාලේඛන දෙපාර්තමේන්තු වෙබ් අඩවිය (ජන හා නිවාස සංගණනය - 2012 අවසන් වාර්තාව) හා 2018 ඇස්තමේන්තු

දිස්ත්‍රික් මට්ටමින් සංගණන වර්ෂයන්හිදී හා 2019 ඇස්තමේන්තුගත ජනගහනය

දිස්ත්‍රික්කය	සංගණන වර්ෂය / ඇස්තමේන්තුගත	ජනගහනය		
		ස්ත්‍රී	පුරුෂ	එකතුව
ගාල්ල	1981 (ජන හා නිවාස සංගණනය)	417,759	396,772	814,531
	2001 (ජන හා නිවාස සංගණනය)	508,638	481,849	990,487
	2012 (ජන හා නිවාස සංගණනය)	553,432	509,902	1,063,334
	2019 (ඇස්තමේන්තුගත)	588,000	542,000	1,130,000
මාතර	1981 (ජන හා නිවාස සංගණනය)	331,578	312,208	643,786
	2001 (ජන හා නිවාස සංගණනය)	392,123	369,247	761,370
	2012 (ජන හා නිවාස සංගණනය)	424,145	389,903	814,048
	2019 (ඇස්තමේන්තුගත)	450,000	413,000	863,000
හම්බන්තොට	1981 (ජන හා නිවාස සංගණනය)	207,487	216,857	424,344
	2001 (ජන හා නිවාස සංගණනය)	263,217	263,197	526,414
	2012 (ජන හා නිවාස සංගණනය)	305,167	294,736	599,903
	2019 (ඇස්තමේන්තුගත)	336,000	325,000	661,000
දකුණු පළාත	1981 (ජන හා නිවාස සංගණනය)	956,824	925,837	1,882,661
	2001 (ජන හා නිවාස සංගණනය)	1,163,978	1,114,293	2,278,271
	2012 (ජන හා නිවාස සංගණනය)	1,282,744	1,194,541	2,477,285
	2019 (ඇස්තමේන්තුගත)	1,374,000	1,280,000	2,654,000

මූලාශ්‍රය : ජන ලේඛන හා සංඛ්‍යාලේඛන දෙපාර්තමේන්තු වෙබ් අඩවිය, රෙජිස්ටාර් ජනරාල් දෙපාර්තමේන්තුව

දකුණු පළාතේ ජන වර්ගය අනුව ජනගහනය - 2019 ඇස්තමේන්තු

දිස්ත්‍රික් මට්ටමින්

දිස්ත්‍රික්කය	මුළු ජනගහනය	සීංහල	ශ්‍රී ලංකා දෙමළ	ඉන්දියානු දෙමළ	ශ්‍රී ලංකා යෝනක (මුස්ලිම්)	බර්ගර්	මැලේ	ශ්‍රී ලංකා වෙට්ටි	භාරත	වෙනත්
ගාල්ල	1,130,000	1,066,651	14,828	6,531	41,222	272	113	13	9	362
මාතර	863,000	813,738	9,299	12,856	26,773	139	61	6	12	116
භම්බන්තොට	661,000	641,605	2,319	132	7,304	161	8,995	19	3	461
දකුණු පළාත	2,654,000	2,521,994	26,447	19,520	75,299	572	9,170	38	23	939

ප්‍රාදේශීය ලේකම් කොට්ඨාස මට්ටමින් - ගාල්ල දිස්ත්‍රික්කය

ප්‍රාදේශීය ලේකම් කොට්ඨාසය	මුළු ජනගහනය	සීංහල	ශ්‍රී ලංකා දෙමළ	ඉන්දියානු දෙමළ	ශ්‍රී ලංකා යෝනක (මුස්ලිම්)	බර්ගර්	මැලේ	ශ්‍රී ලංකා වෙට්ටි	භාරත	වෙනත්
ගාල්ල කඩවත්සතර	108,128	72,215	798	303	34,656	91	36	2	1	26
අක්මමහා	82,652	79,843	726	130	1,888	20	0	1	0	44
බොප පොද්දල	53,487	51,316	552	31	1,557	15	4	0	0	12
අම්බලන්ගොඩ	60,532	60,323	141	24	12	9	6	1	2	14
භික්කඩුව	108,298	107,753	385	36	53	23	14	0	0	34
තවලම	34,653	32,465	1,708	472	5	2	0	0	0	1
බද්දෙගම	79,711	77,309	2,180	191	6	5	4	1	0	14
නියාගම	37,804	37,414	267	115	3	4	0	0	1	0
බලපිටිය	71,660	70,327	103	19	1,175	3	14	0	1	17
තෙළුව	30,436	28,802	908	711	13	0	1	0	0	1
බෙන්තොට	53,108	51,700	87	36	1,199	22	15	1	2	46
භබරාදුව	66,300	66,120	61	19	19	19	11	2	1	49
ඇල්පිටිය	68,784	66,833	1,485	448	2	3	0	3	0	10
ඉමදුව	47,694	47,579	43	1	6	17	1	0	0	47
ගොනපිහුවල	23,119	23,053	36	5	4	6	3	1	0	10
යක්කලමුල්ල	48,827	45,647	1,935	1,205	10	7	1	0	0	21
කරන්දෙණිය	66,416	65,484	265	47	598	6	1	0	0	15
නාගොඩ	57,204	52,594	1,973	2,618	10	4	1	0	0	3
වැලිපිටිය දිවිතුර	31,187	29,871	1,177	119	5	13	0	0	0	1
ගාල්ල දිස්ත්‍රික්කය	1,130,000	1,066,651	14,828	6,531	41,222	272	113	13	9	362

ප්‍රාදේශීය ලේකම් කොට්ඨාස මට්ටමින් - මාතර දිස්ත්‍රික්කය

ප්‍රාදේශීය ලේකම් කොට්ඨාසය	මුළු ජනගහනය	සිංහල	ශ්‍රී ලංකා දෙමළ	දුන්දියානු දෙමළ	ශ්‍රී ලංකා යෝනක (මුස්ලිම්)	බරගර	මැලේ	ශ්‍රී ලංකා වෙට්ටි	භාරත	වෙනත්
මාතර	122,769	117,716	322	23	4,554	75	14	1	0	63
අතුරලිය	34,247	31,604	627	176	1,830	10	1	0	0	0
අකුරැස්ස	56,094	54,626	556	897	11	3	0	0	0	2
දික්වැල්ල	57,960	54,938	83	33	2,895	2	2	0	1	5
කොටපොල	67,059	54,258	4,213	8,460	117	0	8	0	2	1
මුලටියන	53,283	53,007	213	61	2	0	0	0	0	0
දෙවිතුචිර	51,155	50,348	86	10	697	4	3	0	0	7
වැලිපිටිය	55,231	48,381	85	46	6,694	6	13	0	0	6
කඹුරැපිටිය	43,433	43,348	39	17	11	14	0	2	1	1
පිරිබැද්දුර	54,264	50,275	2,274	1,668	37	5	0	0	0	5
හක්මන	33,551	32,497	127	16	905	3	0	1	0	1
කිරිඳි පුඳුලවැල්ල	21,511	20,800	4	1	705	1	0	0	0	0
මාලිමඩ	36,952	36,349	61	23	509	7	0	2	0	0
වැලිගම	77,223	69,155	175	51	7,799	6	10	0	6	21
පස්ගොඩ	62,718	60,926	419	1,368	1	0	2	0	0	2
තිහගොඩ	35,552	35,511	16	7	6	1	8	0	1	0
මාතර දිස්ත්‍රික්කය	863,000	813,738	9,299	12,856	26,773	139	61	6	12	116

ප්‍රාදේශීය ලේකම් කොට්ඨාස මට්ටමින් - හම්බන්තොට දිස්ත්‍රික්කය

ප්‍රාදේශීය ලේකම් කොට්ඨාසය	මුළු ජනගහනය	සිංහල	ශ්‍රී ලංකා දෙමළ	දුන්දියානු දෙමළ	ශ්‍රී ලංකා යෝනක (මුස්ලිම්)	බරගර	මැලේ	ශ්‍රී ලංකා වෙට්ටි	භාරත	වෙනත්
හම්බන්තොට	63,096	51,783	931	46	4,407	67	5,757	14	1	88
අම්බලන්තොට	80,372	78,290	320	8	411	20	1,194	2	0	127
රෙලිඅත්ත	61,694	61,562	94	15	18	6	0	0	0	0
මීකේවෙල	20,955	20,926	3	1	20	2	0	0	0	2
තංගල්ල	79,891	78,606	181	15	1,048	13	14	1	1	12
අගුණකොලපැලැස්ස	53,220	53,196	10	1	3	2	7	0	1	0
ලුණුගම්වෙහෙර	34,773	33,861	90	7	300	14	279	1	0	221
තිස්සමහාරාමය	75,593	73,030	563	22	216	22	1,733	0	0	7
කටුවන	51,535	51,490	33	4	3	1	2	0	0	1
සූරියවැව	47,492	47,441	24	6	6	7	8	0	0	1
විලස්මුල්ල	46,579	46,480	48	4	42	2	1	0	0	1
පීරකැටිය	45,798	44,939	22	2	831	4	0	0	0	0
හම්බන්තොට දිස්ත්‍රික්කය	661,000	641,605	2,319	132	7,304	161	8,995	19	3	461

මූලාශ්‍රය : ජන ලේඛන හා සංඛ්‍යාලේඛන දෙපාර්තමේන්තු වෙබ් අඩවියේ ජන හා නිවාස සංඛ්‍යාතය - 2012 අවසන් වාර්තාවට අනුව 2018 ඇස්තමේන්තු

දකුණු පළාතේ ආගම අනුව ජනගහනය - 2019 ඇස්තමේන්තු

දිස්ත්‍රික් මට්ටමින්

දිස්ත්‍රික්කය	මුළු ජනගහනය	බෞද්ධ	හින්දු	ඉස්ලාම්	රෝමාලිකතාවලික	වෙනත් ක්‍රිස්තියානි	වෙනත්
ගාල්ල	1,130,000	1,061,257	16,561	41,729	4,692	5,648	113
මාතර	863,002	813,543	17,705	25,685	2,580	3,437	52
හම්බන්තොට	660,998	639,449	1,346	16,752	1,255	1,864	333
දකුණු පළාත	2,654,000	2,514,250	35,612	84,166	8,526	10,949	498

ප්‍රාදේශීය ලේකම් කොට්ඨාස මට්ටමින් - ගාල්ල දිස්ත්‍රික්කය

ප්‍රාදේශීය ලේකම් කොට්ඨාසය	මුළු ජනගහනය	බෞද්ධ	හින්දු	ඉස්ලාම්	රෝමාලිකතාවලික	වෙනත් ක්‍රිස්තියානි	වෙනත්
ගාල්ල කඩවත්සනර	108,128	71,030	769	34,925	954	427	21
අක්මමණ	82,652	79,300	702	1,930	334	385	1
බෝප පොද්දල	53,487	50,870	436	1,574	334	273	1
අම්බලන්ගොඩ	60,532	60,109	136	18	94	172	3
හික්කඩුව	108,298	107,284	273	84	311	337	9
තවලම	34,653	32,236	1,765	10	327	313	1
බද්දෙගම	79,711	76,767	1,738	15	489	695	7
නියගම	37,804	37,379	301	2	60	63	0
බලපිටිය	71,660	70,131	82	1,207	134	100	6
නෙළුව	30,436	28,833	1,163	20	65	353	2
බන්තොට	53,108	51,587	94	1,227	141	55	3
හරාරාදුව	66,300	65,724	58	30	235	247	6
ඇල්පිටිය	68,784	66,618	1,567	15	278	304	1
ඉමදුව	47,694	47,452	33	14	61	90	45
ගෝනපිනුවල	23,119	22,838	11	11	141	118	0
යක්කලමුල්ල	48,827	45,634	2,625	21	200	346	1
කරන්දෙණිය	66,416	65,287	89	603	150	285	2
නාගොඩ	57,204	52,397	3,726	18	259	801	2
වැලිපිටිය දිවිතුර	31,187	29,779	994	5	125	284	0
ගාල්ල දිස්ත්‍රික්කය	1,130,000	1,061,257	16,561	41,729	4,692	5,648	113

ප්‍රාදේශීය ලේකම් කොට්ඨාශ මට්ටමින් - මාතර දිස්ත්‍රික්කය

ප්‍රාදේශීය ලේකම් කොට්ඨාශය	මුළු ජනගහනය	බෞද්ධ	හින්දු	ඉස්ලාම්	රෝමානු කතෝලික	වෙනත් ක්‍රිස්තියානි	වෙනත්
මාතර	122,769	116,970	287	4,637	497	362	16
අකුරලිය	34,247	31,637	545	1,840	61	162	1
අකුරැස්ස	56,094	54,628	1,148	15	134	170	0
දික්වැල	57,960	54,851	72	2,927	50	58	2
කොටපොල	67,059	54,266	9,997	191	1,159	1,436	10
මුලටියන	53,283	53,011	252	1	12	6	1
දෙවිනුවර	51,155	50,166	54	709	98	127	1
වැලිපිටිය	55,231	48,269	73	6,720	64	96	8
කඹුරැපිටිය	43,433	43,310	25	15	32	49	2
පීරිබැඳදුර	54,264	50,444	3,278	30	83	424	5
හක්මන	33,551	32,475	10	1,021	24	20	1
කිරිතද පුහුල්වැල්ල	21,511	20,781	6	706	14	4	0
මාලිමඩ	36,952	36,277	55	509	52	59	0
වැලිගම	77,223	75,007	1,744	3	157	312	1
පස්ගොඩ	62,718	56,005	136	6,353	121	99	3
තිගගොඩ	35,552	35,448	21	8	23	51	0
මාතර දිස්ත්‍රික්කය	863,002	813,543	17,705	25,685	2,580	3,437	52

ප්‍රාදේශීය ලේකම් කොට්ඨාශ මට්ටමින් - හම්බන්තොට දිස්ත්‍රික්කය

ප්‍රාදේශීය ලේකම් කොට්ඨාශය	මුළු ජනගහනය	බෞද්ධ	හින්දු	ඉස්ලාම්	රෝමානු කතෝලික	වෙනත් ක්‍රිස්තියානි	වෙනත්
හම්බන්තොට	63,096	51,588	482	10,337	325	279	84
අම්බලන්තොට	80,372	77,965	217	1,767	139	274	9
බෙලිඅත්ත	61,694	61,423	62	14	126	65	4
කීකේවෙල	20,955	20,912	4	22	10	7	0
තංගල්ල	79,891	78,076	126	1,087	277	322	4
අගුණකොලපැලැස්ස	53,220	53,156	7	9	17	32	0
ලුණුගමුවෙහෙර	34,773	33,624	39	589	53	248	220
තිස්සමහාරාමය	75,593	72,565	330	2,021	215	458	3
කටුවන	51,535	51,464	28	10	18	13	3
සූරියවැව	47,492	47,334	18	15	35	88	1
වලස්මුල්ල	46,579	46,480	17	42	15	22	3
පීරකැටිය	45,798	44,861	18	837	26	56	0
හම්බන්තොට දිස්ත්‍රික්කය	660,998	639,449	1,346	16,752	1,255	1,864	333

මූලාශ්‍රය : ජන ලේඛන හා සංඛ්‍යාලේඛන දෙපාර්තමේන්තු වෙබ් අඩවියේ ජන හා නිවාස සංඛ්‍යාතය - 2012 අවසන් මාර්ච් 2018 ඇස්තමේන්තු

දකුණු පළාතේ ස්ත්‍රී පුරුෂ භාවය, වයස කාණ්ඩ අනුව ජනගහනය - 2019 ඇස්තමේන්තු

දිස්ත්‍රික් මට්ටමින්

දිස්ත්‍රික්කය	ජනගහනය			වයස (අවුරුදු)								
	එකතුව	පුරුෂ	ස්ත්‍රී	00-09	10-19	20-29	30-39	40-49	50-59	60-69	70-79	80 සහ ඊට වැඩි
ගාල්ල	1,130,000	541,870	588,130	189,010	182,722	162,441	159,014	144,384	126,652	93,544	49,950	22,283
මාතලේ	863,002	413,350	449,652	146,278	138,054	124,079	118,718	108,008	100,549	71,548	36,780	18,988
මහලංකා	660,998	324,752	336,246	120,079	104,257	100,915	96,359	83,252	77,999	46,238	21,083	10,816
දකුණු පළාත	2,654,000	1,279,973	1,374,027	455,366	425,033	387,436	374,092	335,644	305,200	211,329	107,813	52,086

ප්‍රාදේශීය ලේකම් කොට්ඨාශ මට්ටමින් - ගාල්ල දිස්ත්‍රික්කය

ප්‍රාදේශීය ලේකම් කොට්ඨාසය	ජනගහනය			වයස (අවුරුදු)								
	එකතුව	පුරුෂ	ස්ත්‍රී	00-09	10-19	20-29	30-39	40-49	50-59	60-69	70-79	80 සහ ඊට වැඩි
ගාල්ල කඩවත්තහර	108,128	51,855	56,273	18,697	19,549	15,041	14,869	14,011	11,932	8,374	3,938	1,716
අක්මමා	82,652	39,220	43,432	13,964	13,159	12,106	12,107	10,697	8,858	6,607	3,547	1,607
බොටු පොදුදල	53,487	25,359	28,128	8,368	8,422	8,120	7,172	7,186	5,971	4,591	2,452	1,205
අම්බලන්ගොඩ	60,532	29,014	31,518	9,726	9,835	8,482	8,607	8,004	6,803	5,080	2,725	1,270
හික්කඩුව	108,298	52,182	56,116	18,324	17,904	15,973	15,235	13,559	11,845	8,708	4,608	2,142
තවලම	34,653	16,957	17,696	5,881	5,442	5,401	4,853	4,470	4,083	2,586	1,359	579
බද්දේගම	79,711	37,999	41,712	12,826	12,537	11,202	10,843	10,167	8,961	6,981	4,274	1,921
හීගාම	37,804	18,362	19,442	6,034	5,713	5,389	5,064	4,754	4,515	3,400	2,047	888
බලපිටිය	71,660	33,982	37,678	12,175	12,019	10,051	10,022	9,134	8,007	5,898	3,082	1,271
තෙළුම	30,436	15,297	15,139	5,157	4,875	4,986	4,633	3,996	3,249	2,122	968	450
බේන්තොට	53,108	25,594	27,514	8,899	8,140	7,336	7,896	6,502	6,007	4,720	2,546	1,062
හබරාදුව	66,300	31,448	34,852	10,948	10,449	10,379	9,267	8,380	7,178	5,407	2,934	1,357
ඇල්පිටිය	68,784	33,016	35,768	11,599	10,758	9,188	9,635	8,622	7,937	6,294	3,355	1,395
ඉමඩුව	47,694	22,624	25,070	8,314	7,238	6,812	6,666	5,995	5,191	4,068	2,268	1,142
ගොනපිහුවල	23,119	10,904	12,215	3,821	3,730	3,234	3,243	2,967	2,623	1,902	1,087	511
යක්කලමුල්ල	48,827	23,563	25,264	8,052	7,699	7,172	7,003	6,108	5,463	4,040	2,265	1,023
කරන්දෙණිය	66,416	32,067	34,349	11,647	11,347	9,115	9,593	8,835	7,670	5,101	2,310	797
නාගොඩ	57,204	27,562	29,642	9,441	8,666	8,323	7,915	7,085	6,835	4,989	2,666	1,283
වැවිටිටිය දිවතුර	31,187	14,865	16,322	5,137	5,238	4,131	4,390	3,913	3,522	2,676	1,519	662
ගාල්ල දිස්ත්‍රික්කය	1,130,000	541,870	588,130	189,010	182,722	162,441	159,014	144,384	126,652	93,544	49,950	22,283

ප්‍රාදේශීය ලේකම් කොට්ඨාශ මට්ටමින් - මාතර දිස්ත්‍රික්කය

ප්‍රාදේශීය ලේකම් කොට්ඨාසය	ජනගහනය			වයස (අවුරුදු)								
	එකතුව	පුරුෂ	ස්ත්‍රී	00-09	10-19	20-29	30-39	40-49	50-59	60-69	70-79	80 සහ ඊට වැඩි
මාතර	122,769	58,106	64,663	18,966	20,336	18,423	16,066	16,030	14,671	10,415	5,206	2,656
අතුරුලිය	34,247	16,317	17,930	5,827	5,358	4,953	4,591	4,250	4,026	2,904	1,554	783
අකුරැස්ස	56,094	27,182	28,912	9,390	8,962	7,831	8,020	6,938	6,546	4,670	2,437	1,300
දික්වැල්ල	57,960	27,523	30,437	10,425	9,317	8,379	7,771	6,836	6,686	4,851	2,377	1,318
කොටපොල	67,059	32,772	34,287	11,445	11,322	10,073	9,577	8,187	7,734	5,232	2,438	1,050
මුලපිහ	53,283	25,566	27,717	9,447	8,038	7,193	7,618	6,707	6,228	4,429	2,369	1,253
දෙවිකුමාර	51,155	24,277	26,878	8,990	8,070	7,828	6,837	6,281	5,719	4,193	2,101	1,135
වැලිපිටිය	55,231	26,158	29,073	9,689	8,828	7,842	7,679	6,777	6,173	4,480	2,535	1,229
කුරුමිටිය	43,433	20,797	22,636	7,309	6,939	5,970	5,799	5,448	4,999	3,765	1,990	1,216
පිටබැද්ද	54,264	26,544	27,720	9,219	8,446	8,131	7,868	6,979	6,367	4,206	2,083	965
හක්වන	33,551	15,909	17,642	5,787	5,352	4,733	4,333	4,155	4,132	2,948	1,357	754
කිරිඳි පුහුල්වැල්ල	21,511	10,184	11,327	3,472	3,432	2,788	2,809	2,727	2,685	1,974	1,061	563
මැලිමඩ	36,952	17,353	19,599	6,182	5,753	4,772	4,950	4,633	4,379	3,346	1,880	1,058
වැලිහම	77,223	37,271	39,952	13,684	12,822	11,623	10,763	9,293	8,361	6,067	3,076	1,532
පස්ගොඩ	62,718	30,528	32,190	10,752	9,619	8,872	9,497	8,157	7,370	4,849	2,527	1,075
හිතගොඩ	35,552	16,864	18,688	5,695	5,462	4,667	4,540	4,610	4,470	3,220	1,787	1,103
මාතර දිස්ත්‍රික්කය	863,002	413,350	449,652	146,278	138,054	124,079	118,718	108,008	100,549	71,548	36,780	18,988

ප්‍රාදේශීය ලේකම් කොට්ඨාශ මට්ටමින් - හම්බන්තොට දිස්ත්‍රික්කය

ප්‍රාදේශීය ලේකම් කොට්ඨාසය	ජනගහනය			වයස (අවුරුදු)								
	එකතුව	පුරුෂ	ස්ත්‍රී	00-09	10-19	20-29	30-39	40-49	50-59	60-69	70-79	80 සහ ඊට වැඩි
හම්බන්තොට	63,096	31,570	31,526	12,336	10,215	10,000	9,835	7,659	6,851	3,847	1,614	738
අම්බලන්තොට	80,372	39,662	40,710	14,164	12,691	12,628	11,845	10,293	9,546	5,478	2,442	1,284
බෙලිඅත්ත	61,694	29,416	32,278	10,282	9,814	8,132	8,221	7,941	8,000	5,158	2,586	1,560
සීරක්වෙල	20,955	9,933	11,022	3,477	3,450	3,007	2,691	2,621	2,560	1,776	878	495
තංගල	79,891	38,754	41,137	14,354	12,934	11,603	11,426	10,038	9,533	5,743	2,695	1,565
ආඥානායකපොලොස්ස	53,220	26,036	27,184	9,965	7,942	8,169	7,889	6,853	6,231	3,694	1,700	776
ලුණුගම්බෙර	34,773	17,826	16,947	6,570	5,366	5,901	5,555	4,025	3,972	2,243	815	324
රිස්සමහාරාමය	75,593	37,989	37,604	13,295	11,838	12,289	11,278	9,659	9,305	4,835	2,031	1,063
කටුවන	51,535	25,051	26,484	9,741	7,963	7,747	7,500	6,651	5,596	3,622	1,804	911
සුරියවැව	47,492	24,104	23,388	9,034	7,312	8,817	7,217	5,565	5,253	2,800	1,028	466
වලස්මුල්ල	46,579	22,430	24,149	8,421	7,498	6,170	6,579	6,057	5,638	3,521	1,829	865
වීරකැටිය	45,798	21,981	23,817	8,438	7,234	6,451	6,322	5,889	5,514	3,520	1,660	769
හම්බන්තොට දිස්ත්‍රික්කය	660,998	324,752	336,246	120,079	104,257	100,915	96,359	83,252	77,999	46,238	21,083	10,816

මූලාශ්‍රය : ජන ලේඛන හා සංඛ්‍යාලේඛන දෙපාර්තමේන්තුව වෙබ් අඩවියේ ජන හා නිවස සංඛ්‍යාණය - 2012 අවසන් වාර්තාවට අනුව 2017 ඇස්තමේන්තු

ස්ත්‍රී, පුරුෂ භාවය අනුව වයස අවුරුදු 5-17 වයසේ ළමා ජනගහණය පළාත හා දිස්ත්‍රික්ක අනුව - 2016

දිස්ත්‍රික්කය / පළාත / ශ්‍රී ලංකාව	පුරුෂ		ස්ත්‍රී		එකතුව	
	සංඛ්‍යාව	ප්‍රතිශතය (%)	සංඛ්‍යාව	ප්‍රතිශතය (%)	සංඛ්‍යාව	ප්‍රතිශතය (%)
ගාල්ල	119,927	50.5	117,638	49.5	237,565	100.0
මාතර	90,032	50.8	87,346	49.2	177,378	100.0
හම්බන්තොට	71,778	51.3	68,153	48.7	139,931	100.0
දකුණු පළාත	281,737	50.7	273,137	49.2	554,874	100.0
ශ්‍රී ලංකාව	2,307,805	50.5	2,263,637	49.5	4,571,442	100.0

මූලාශ්‍රය : ජන ලේඛන හා සංඛ්‍යාලේඛන දෙපාර්තමේන්තුවේ ළමා ක්‍රියාකාරකම් සමීක්ෂණය - 2016

දකුණු පළාත තුළ අවුරුදු 5-17 වයසේ ළමුන් පාසල් යාමේ ප්‍රවණතාවය - 2016

දිස්ත්‍රික්කය / පළාත / ශ්‍රී ලංකාව	පාසල් යන		පාසල් නොයන		එකතුව	
	සංඛ්‍යාව	ප්‍රතිශතය (%)	සංඛ්‍යාව	ප්‍රතිශතය (%)	සංඛ්‍යාව	ප්‍රතිශතය (%)
ගාල්ල	214,642	90.4	22,922	9.6	237,564	100.0
මාතර	157,424	88.8	19,954	11.2	177,378	100.0
හම්බන්තොට	125,045	89.4	14,887	10.6	139,932	100.0
දකුණු පළාත	497,111	90.0	57,763	10.0	554,874	100.0
ශ්‍රී ලංකාව	4,118,781	90.1	452,661	9.9	4,571,442	100.0

මූලාශ්‍රය : ජන ලේඛන හා සංඛ්‍යාලේඛන දෙපාර්තමේන්තුවේ ළමා ක්‍රියාකාරකම් සමීක්ෂණය - 2016

දිස්ත්‍රික්ක අනුව අවුරුදු 5-17 අතර ළමයින්ගේ ක්‍රියාකාරකම් - 2016

පළාත හා දිස්ත්‍රික්ක මට්ටමින්	ළමා ජනගහණය	ආර්ථික වශයෙන් ක්‍රියාශීලී ළමයි	ආර්ථික වශයෙන් ක්‍රියාශීලී නොවන ළමයි	ළමා ශ්‍රමිකයින්
ශ්‍රී ලංකාව	4,571,472	103,704	4,467,768	43,714
දකුණු පළාත	554,874	13,920	540,954	4,146

දිස්ත්‍රික්ක මට්ටමින්

ගාල්ල	237,565	2,331	235,234	737
මාතර	177,378	5,894	171,484	1,849
හම්බන්තොට	139,931	5,695	134,236	1,560

මූලාශ්‍රය : ළමා ක්‍රියාකාරකම් සමීක්ෂණය - 2016, ජන ලේඛන හා සංඛ්‍යාලේඛන දෙපාර්තමේන්තු වෙබ් අඩවිය

වයස අවුරුදු 5-17 අතර ආර්ථික වශයෙන් ක්‍රියාශීලී ළමයින්ගේ පාසල් සහභාගීත්වයේ ව්‍යාප්තිය

අංශය, ස්ත්‍රී පුරුෂ භාවය, පළාත හා දිස්ත්‍රික්ක අනුව - 2016

පළාත හා දිස්ත්‍රික්ක මට්ටමින්	ආර්ථික වශයෙන් ක්‍රියාශීලී ළමයි ගණන (වයස අවුරුදු 5-17 අතර)			ආර්ථික වශයෙන් ක්‍රියාශීලී ළමයි ප්‍රතිශතය		
	එකතුව	පාසල් යන	පාසල් නොයන	එකතුව	පාසල් යන	පාසල් නොයන
ශ්‍රී ලංකාව	103,704	40,290	63,414	100	38.9	61.1
දකුණු පළාත	13,920	7,768	6,152	100	54.0	46.0

දිස්ත්‍රික්ක මට්ටමින්

ගාල්ල	2,331	643	1,688	100	27.6	72.4
මාතර	5,894	3,436	2,458	100	58.3	41.7
හම්බන්තොට	5,695	3,689	2,006	100	64.8	35.2

මූලාශ්‍රය : ළමා ක්‍රියාකාරකම් සමීක්ෂණය - 2016, ජන ලේඛන හා සංඛ්‍යාලේඛන දෙපාර්තමේන්තු වෙබ් අඩවිය

දකුණු පළාතේ සජීවී උපත් සංඛ්‍යාව / මරණ සංඛ්‍යාව / විවාහ ලියාපදිංචිය - 2018

දිස්ත්‍රික් මට්ටමින්

දිස්ත්‍රික්කය	සජීවී උපත් සංඛ්‍යාව			මරණ සංඛ්‍යාව			විවාහ සංඛ්‍යාව		
	එකතුව	පුරුෂ	ස්ත්‍රී	එකතුව	පුරුෂ	ස්ත්‍රී	එකතුව	සාමාන්‍ය හා උඩිරට	මුස්ලිම්
ගාල්ල	18,951	9,582	9,369	8,618	4,746	3,872	8,906	8,404	502
මාතර	10,736	5,446	5,290	5,140	2,703	2,437	6,503	6,247	256
සමීරන්තොට	9,510	4,842	4,668	3,217	1,806	1,411	5,194	5,026	168
දකුණු පළාත	39,197	19,870	19,327	16,975	9,255	7,720	20,603	19,677	926

ප්‍රාදේශීය ලේකම් කොට්ඨාශ මට්ටමින් - ගාල්ල දිස්ත්‍රික්කය

ප්‍රාදේශීය ලේකම් කොට්ඨාසය	සජීවී උපත් සංඛ්‍යාව			මරණ සංඛ්‍යාව			විවාහ සංඛ්‍යාව		
	එකතුව	පුරුෂ	ස්ත්‍රී	එකතුව	පුරුෂ	ස්ත්‍රී	එකතුව	සාමාන්‍ය හා උඩිරට	මුස්ලිම්
බන්තොට	1		1	238	134	104	423	414	9
බලපිටිය	3,300	1,686	1,614	723	398	325	585	565	20
කරන්දෙණිය	8	2	6	297	157	140	459	459	
ඇල්පිටිය	3,080	1,515	1,565	660	360	300	330	330	
හීයාගම	0			186	94	92	344	344	
තවලම	51	28	23	143	83	60	283	283	
තෙළුව	7	2	5	105	55	50	204	204	
නාගොඩ	148	79	69	313	148	165	342	342	
බද්දෙගම	11	8	3	376	186	190	494	494	
වැලිපිටිය දිවිතුර	1		1	128	58	70	161	161	
අමීරලන්තොඩ	51	33	18	261	121	140	557	557	
ගොනපිනුවල	3	1	2	118	71	47	179	179	
හික්කඩුව	0			428	219	209	1,059	1,059	
ගාල්ල කඩවත්තොට	12,120	6,141	5,979	3,442	2,054	1,388	1,293	866	427
බොල පොද්දල	150	77	73	207	112	95	308	308	
අකම්මණ	12	7	5	297	150	147	536	490	46
යක්කලමුල්ල	1		1	209	105	104	250	250	
ගුම්පුව	0			176	91	85	284	284	
හරිරාඳුව	7	3	4	311	150	161	815	815	
ගාල්ල දිස්ත්‍රික්කය	18,951	9,582	9,369	8,618	4,746	3,872	8,906	8,404	502

ප්‍රාදේශීය ලේකම් කොට්ඨාශ මට්ටමින් - මාතර දිස්ත්‍රික්කය

ප්‍රාදේශීය ලේකම් කොට්ඨාසය	සජීවී උපක්ෂ සංඛ්‍යාව			මරණ සංඛ්‍යාව			විවාහ සංඛ්‍යාව		
	එකතුව	පුරුෂ	ස්ත්‍රී	එකතුව	පුරුෂ	ස්ත්‍රී	එකතුව	සාමාන්‍ය හා උඩරට	මුස්ලිම්
අකුරැස්ස	80	37	43	255	117	138	552	552	
අකුරැලිය	2	1	1	114	56	58	244	220	24
දෙවිකුචිර	1		1	134	72	62	364	339	25
දික්වැල්ල	11	6	5	237	130	107	429	429	
හක්මත	15	10	5	160	91	69	294	294	
කඹුරැපිටිය	1,388	709	679	348	196	152	198	198	
කිරිත්ද පුහුල්වැල්ල	0			78	37	41	43	26	17
කොටපොල	162	83	79	301	160	141	418	418	
මාලුම්බඩ	1		1	151	64	87	200	200	
මාතර	8,807	4,457	4,350	1,894	999	895	1,148	1,108	40
මුලටියන	8	5	3	212	98	114	347	347	
පස්ගොඩ	71	41	30	262	170	92	417	417	
පිට්ටිදැර	145	75	70	235	122	113	467	467	
තිහගොඩ	0			143	75	68	282	282	
වැලිගම	28	16	12	412	220	192	695	632	63
වැලිපිටිය	17	6	11	204	96	108	405	318	87
මාතර දිස්ත්‍රික්කය	10,736	5,446	5,290	5,140	2,703	2,437	6,503	6,247	256

ප්‍රාදේශීය ලේකම් කොට්ඨාශ මට්ටමින් - හම්බන්තොට දිස්ත්‍රික්කය

ප්‍රාදේශීය ලේකම් කොට්ඨාසය	සජීවී උපක්ෂ සංඛ්‍යාව			මරණ සංඛ්‍යාව			විවාහ සංඛ්‍යාව		
	එකතුව	පුරුෂ	ස්ත්‍රී	එකතුව	පුරුෂ	ස්ත්‍රී	එකතුව	සාමාන්‍ය හා උඩරට	මුස්ලිම්
භූරැවැව	32	17	15	105	55	50	519	519	
ලුණුගම්පොල	1		1	87	51	36	198	198	
තිස්සමහාරාමය	941	506	435	293	173	120	706	690	16
හම්බන්තොට	4,501	2,296	2,205	667	403	264	459	346	113
අම්බලන්තොට	9	5	4	275	144	131	593	578	15
අලුණුකොලපැලැස්ස	39	18	21	182	96	86	486	486	
වීරකැටිය	27	13	14	156	89	67	364	351	13
කටුවත	40	18	22	238	129	109	647	647	
වලස්මුල්ල	60	25	35	159	81	78	197	197	
කිංකවෙල	2	1	1	71	31	40	90	90	
බෙලිඅත්ත	7	4	3	245	137	108	320	320	
තැන්නල	3,851	1,939	1,912	739	417	322	615	604	11
හම්බන්තොට දිස්ත්‍රික්කය	9,510	4,842	4,668	3,217	1,806	1,411	5,194	5,026	168

මූලාශ්‍රය : රෙජිස්ට්‍රාර් ජනරාල් දෙපාර්තමේන්තුව සහ දිස්ත්‍රික් සංඛ්‍යාලේඛන අංශය

දකුණු පළාතේ නිවාස ඒකක වර්ගය අනුව නිවාස ඒකක සංඛ්‍යාව - 2012

දිස්ත්‍රික් මට්ටමින්

දිස්ත්‍රික්කය	නිවාස ඒකක සංඛ්‍යාව	නිවාස ඒකක වර්ගය								
		තනි නිවාස (තනි මහල)	තනි නිවාස (දෙමහල)	තනි නිවාස (මහල 2 කට වඩා ඇති)	අනුයුක්ත නිවාස (ප්‍රාග්ධන ගෘහය)	තර්ජි නිවාස	සුපිරි තර්ජි නිවාස	යුගල නිවාස	පෙළි නිවාස (ලයින් කාමර)	පැලපත් නිවාස (මුද්‍රිකකු නිවාස)
ගාල්ල	271,236	243,367	20,012	721	1,184	289		998	3,471	1,194
මාතර	205,153	183,630	13,905	642	1,348	357		1,221	3,143	907
හම්බන්තොට	155,716	149,368	4,805	155	270	90		135	136	757
දකුණු පළාත	632,105	576,365	38,722	1,518	2,802	736	0	2,354	6,750	2,858

ප්‍රාදේශීය ලේකම් කොට්ඨාශ මට්ටමින් - ගාල්ල දිස්ත්‍රික්කය

ප්‍රාදේශීය ලේකම් කොට්ඨාසය	නිවාස ඒකක සංඛ්‍යාව	නිවාස ඒකක වර්ගය								
		තනි නිවාස (තනි මහල)	තනි නිවාස (දෙමහල)	තනි නිවාස (මහල 2 කට වඩා ඇති)	අනුයුක්ත නිවාස (ප්‍රාග්ධන ගෘහය)	තර්ජි නිවාස	සුපිරි තර්ජි නිවාස	යුගල නිවාස	පෙළි නිවාස (ලයින් කාමර)	පැලපත් නිවාස (මුද්‍රිකකු නිවාස)
ගාල්ල කඩවත්සතර	22,372	16,912	4,182	246	415	70	0	283	135	129
අක්මමහ	19,622	17,616	1,544	48	49	53	0	29	97	186
බොප පොද්දල	12,407	9,970	1,995	61	153	25	0	53	53	97
අම්බලන්ගොඩ	14,905	12,657	1,989	60	100	1	0	64	8	26
හික්කඩුව	25,282	23,042	1,882	56	37	66	0	13	19	167
තවලම	8,875	8,098	309	8	13	1	0	14	431	1
බද්දෙගම	19,590	18,135	926	28	26	8	0	56	298	113
නියාගම	9,472	9,090	294	7	7	0	0	2	50	22
බලපිටිය	16,868	15,546	1136	28	85	17	0	17	5	34
තෙළුව	7,733	7,049	322	14	19	1	0	11	298	19
බන්තොට	12,544	11,853	569	25	26	4	0	31	14	22
හරවාදුව	15,418	14,117	898	40	50	30	0	114	13	156
ඇල්පිටිය	17,299	15,854	927	23	58	4	0	21	379	33
ඉමදුව	11,352	10,763	401	11	33	5	0	47	34	58
ගොතපිහුවල	5,711	5,331	329	5	21	0	0	7	8	10
යක්කලමුල්ල	12,158	10,999	450	18	23	0	0	46	592	30
කරන්දෙණිය	17,427	16,422	919	23	30	2	0	4	10	17
නාගොඩ	14,393	12,596	594	19	37	2	0	140	942	63
වැලිපිටිය දිවිතුර	7,808	7,317	346	1	2	0	0	46	85	11
ගාල්ල දිස්ත්‍රික්කය	271,236	243,367	20,012	721	1,184	289	0	998	3,471	1,194

ප්‍රාදේශීය ලේකම් කොට්ඨාශ මට්ටමින් - මාතර දිස්ත්‍රික්කය

ප්‍රාදේශීය ලේකම් කොට්ඨාසය	නිවාස ඒකක සංඛ්‍යාව	නිවාස ඒකක වර්ගය									
		තනි නිවාස (තනි මහල)	තනි නිවාස (දෙමහල)	තනි නිවාස (මහල 2 කට වඩා ඇති)	අනුයුක්ත නිවාස (පොහොස)	තර්ථ නිවාස	සුපිරි තර්ථ නිවාස	ගුල නිවාස	පේලි නිවාස (ලයික් කාමර)	පැලපත් නිවාස (මුද්‍රිත/කු නිවාස)	
පීච්ඤාදේව	13,643	12,198	536	28	58	0	0	61	719	43	
කොටපොල	16,612	13,099	770	60	79	2	0	681	1,738	183	
පස්ගොඩ	16,108	15,035	567	26	75	6	0	127	229	43	
මුලටියන	13,046	12,344	504	23	53	1	0	20	77	24	
අකුරැලිය	8,130	7,587	320	12	7	3	0	38	127	36	
අකුරැස්ස	13,560	12,634	543	31	22	4	0	87	184	55	
වැලිපිටිය	12,878	12,194	499	16	53	40	0	12	15	49	
මාලිමිඛඩ	8,893	8,293	475	16	84	1	0	14	3	7	
කුඹුරැපිටිය	10,448	9,817	554	23	30	3	0	5	1	15	
හක්මන	7,971	7,562	359	13	12	0	0	7	1	17	
කීරිතද - පුඹුල්වැලල	5,231	4,952	247	13	2	0	0	5	0	12	
තිඟගොඩ	8,519	7,893	567	14	37	1	0	0	0	7	
වැලිගම	17,438	15,401	1,554	43	95	25	0	60	3	257	
මාතර කඩවත්තනර	27,696	21,285	5,079	272	677	213	0	70	30	70	
දෙවිනුවර	11,650	10,956	564	10	36	16	0	18	11	39	
දික්වැලල	13,330	12,380	767	42	28	42	0	16	5	50	
මාතර දිස්ත්‍රික්කය	205,153	183,630	13,905	642	1,348	357	0	1,221	3,143	907	

ප්‍රාදේශීය ලේකම් කොට්ඨාශ මට්ටමින් - හම්බන්තොට දිස්ත්‍රික්කය

ප්‍රාදේශීය ලේකම් කොට්ඨාසය	නිවාස ඒකක සංඛ්‍යාව	නිවාස ඒකක වර්ගය									
		තනි නිවාස (තනි මහල)	තනි නිවාස (දෙමහල)	තනි නිවාස (මහල 2 කට වඩා ඇති)	අනුයුක්ත නිවාස (පොහොස)	තර්ථ නිවාස	සුපිරි තර්ථ නිවාස	ගුල නිවාස	පේලි නිවාස (ලයික් කාමර)	පැලපත් නිවාස (මුද්‍රිත/කු නිවාස)	
සුරියවැව	11,425	11,191	182	7	7	0	0	2	0	36	
ලුණුගමුවේහෙර	8,401	8,233	79	1	7	2	0	9	14	56	
තිස්සමහාරාමය	17,897	17,219	456	12	24	11	0	4	21	150	
හම්බන්තොට	14,629	13,928	421	8	34	31	0	30	57	120	
අම්බලන්තොට	18,680	17,921	585	26	13	4	0	26	3	102	
අඟුණකොළපැලැස්ස	12,790	12,456	260	10	5	1	0	9	8	41	
වීරකැටිය	10,945	10,639	239	12	14	1	0	6	3	31	
කටුවන	12,302	11,903	330	20	10	2	0	2	1	34	
වලස්මුල්ල	11,136	10,612	409	5	37	1	0	7	13	52	
කීකෙවෙල	4,795	4,569	199	3	12	0	0	1	1	10	
බෙලිඅත්ත	14,337	13,494	681	14	72	0	0	34	0	42	
තංගල්ල	18,379	17,203	964	37	35	37	0	5	15	83	
පැමරපොටාට දිස්ත්‍රික්කය	155,716	149,368	4,805	155	270	90	0	135	136	757	

මූලාශ්‍රය : ජන ලේඛන හා සංඛ්‍යාලේඛන දෙපාර්තමේන්තු වෙබ් අඩවිය (ජන හා නිවාස සංගණනය - 2012 අවසන් වාර්තාව)

දකුණු පළාතේ ඕනිති ඉදිකිරීම සඳහා යොදා ඇති ප්‍රධාන දූව්‍ය අනුව පදිංචි නිවාස ඒකක සංඛ්‍යාව - 2012

දිස්ත්‍රික් මට්ටමින්

දිස්ත්‍රික්කය	නිවාස ඒකක සංඛ්‍යාව	ඕනිති ඉදිකිරීම සඳහා යොදා ඇති ප්‍රධාන දූව්‍ය							
		ගඩොල්	සිංමන්ති ගල් / කළු ගල්	කබොක්	මැටි ගල්	මැටි	පොල් අතු / තල් අතු	ලැලි / ටකරන්	වෙනත්
ගාල්ල	271,236	112,974	119,303	6,003	12,217	14,698	175	5,106	760
මාතර	205,153	127,948	51,248	6,225	5,933	9,965	207	2,983	644
හම්බන්තොට	155,716	135,339	7,404	127	1,683	10,499	135	415	114
දකුණු පළාත	632,105	376,261	177,955	12,355	19,833	35,162	517	8,504	1,518

ප්‍රාදේශීය ලේකම් කොට්ඨාශ මට්ටමින් - ගාල්ල දිස්ත්‍රික්කය

ප්‍රාදේශීය ලේකම් කොට්ඨාශය	නිවාස ඒකක සංඛ්‍යාව	ඕනිති ඉදිකිරීම සඳහා යොදා ඇති ප්‍රධාන දූව්‍ය							
		ගඩොල්	සිංමන්ති ගල් / කළු ගල්	කබොක්	මැටි ගල්	මැටි	පොල් අතු / තල් අතු	ලැලි / ටකරන්	වෙනත්
බත්තොට	12,544	2,658	5,190	623	2,681	1,071	79	227	15
බලපිටිය	16,868	5,066	8,963	128	1,226	1,193	11	241	40
කරණදෙනිය	17,427	6,075	9,444	23	665	1,175	5	34	6
ඇල්පිටිය	17,299	6,087	9,005	159	1,041	913	-	66	28
නියාගම	9,472	4,178	4,277	112	366	469	2	60	8
තවලම	8,875	4,078	2,947	276	381	960	1	229	3
තෙළුව	7,733	3,472	2,571	250	529	743	2	166	-
නාගොඩ	14,393	7,371	5,269	311	416	757	2	261	6
බද්දේගම	19,590	8,875	8,026	474	591	1,145	8	456	15
වැලිපිටිය - දිවිතුර	7,808	2,501	4,371	47	367	421	1	89	11
අම්බලන්ගොඩ	14,905	5,516	7,483	20	679	950	2	240	15
ගොනාපිහුචල	5,711	1,679	3,038	13	408	473	3	89	8
හික්කඩුව	25,282	10,748	11,700	179	902	1,005	18	545	185
ගාල්ල කඩවත් සතර	22,372	12,767	8,047	472	270	158	5	562	91
බෝපේ - පොද්දල	12,407	6,501	4,810	261	312	270	1	238	14
අක්මහ	19,622	9,385	7,532	707	366	920	9	653	50
යක්කලමුල්ල	12,158	6,167	3,866	477	299	1,048	1	265	35
ඉමදුව	11,352	3,559	5,848	798	339	567	6	181	54
හරාරුව	15,418	6,291	6,916	673	379	460	19	504	176
ගාල්ල දිස්ත්‍රික්කය	271,236	112,974	119,303	6,003	12,217	14,698	175	5,106	760

ප්‍රාදේශීය ලේකම් කොට්ඨාශ මට්ටමින් - මාතර දිස්ත්‍රික්කය

ප්‍රාදේශීය ලේකම් කොට්ඨාශය	නිවාස එකක සංඛ්‍යාව	මිත්ති ඉදිකිරීම සඳහා යොදා ඇති ප්‍රධාන ද්‍රව්‍ය							
		ගඩොල්	සිමෙන්ති ගල් / කළු ගල්	කබොක්	මැටි ගල්	මැටි	පොල් අතු / තල් අතු	ලැලි / ටකරන්	වෙනත්
පීච්ච්ඳුර	13,643	4,969	6,387	476	362	1,125	20	298	6
කොටපොල	16,612	4,823	9,270	283	549	1,316	124	222	25
පස්ගොඩ	16,108	9,228	3,675	480	618	1,942	2	134	29
මුලටියන	13,046	10,285	937	418	551	790	1	46	18
අතුරුලිය	8,130	4,149	2,860	417	244	369	2	86	3
අකුරුස්ස	13,560	6,196	5,213	652	514	759	4	201	21
වැලිපිටිය	12,878	6,525	4,533	752	344	407	2	261	54
මාලිමිඛඩ	8,893	4,073	3,382	820	275	210	1	67	65
කුඹුරුපිටිය	10,448	8,476	1,008	310	277	317	2	38	20
හක්මන	7,971	6,554	344	56	104	891	2	15	5
කීරිතද - පුත්‍රල්වැල්ල	5,231	4,162	442	50	138	424	2	9	4
හිඟගොඩ	8,519	6,084	1,470	377	252	242	5	82	7
වැලිගම	17,438	12,215	3,445	528	236	218	22	560	214
මාතර කඩවත්සතර	27,696	21,359	4,348	414	698	178	4	589	106
දෙවීනුවර	11,650	7,956	2,442	134	540	311	9	218	40
දික්වැල්ල	13,330	10,894	1,492	58	231	466	5	157	27
මාතර දිස්ත්‍රික්කය	205,153	127,948	51,248	6,225	5,933	9,965	207	2,983	644

ප්‍රාදේශීය ලේකම් කොට්ඨාශ මට්ටමින් - හම්බන්තොට දිස්ත්‍රික්කය

ප්‍රාදේශීය ලේකම් කොට්ඨාශය	නිවාස එකක සංඛ්‍යාව	මිත්ති ඉදිකිරීම සඳහා යොදා ඇති ප්‍රධාන ද්‍රව්‍ය							
		ගඩොල්	සිමෙන්ති ගල් / කළු ගල්	කබොක්	මැටි ගල්	මැටි	පොල් අතු / තල් අතු	ලැලි / ටකරන්	වෙනත්
සුරියවැව	11,425	9,706	620	1	285	787	6	16	4
ලුණුගමුවෙහෙර	8,401	7,377	200	-	136	658	9	9	12
තිස්සමහාරාමය	17,897	16,078	1,069	13	99	529	41	34	34
හම්බන්තොට	14,629	12,265	1,439	1	152	691	9	61	11
අම්බලන්තොට	18,680	16,686	1,083	5	141	692	32	35	6
අඟුණකොළපැලැස්ස	12,790	11,424	344	1	100	893	3	17	8
පීරකැටිය	10,945	9,739	139	3	53	987	3	18	3
කටුවන	12,302	10,106	244	18	210	1,692	4	18	10
වලස්මුල්ල	11,136	9,472	288	27	171	1,145	4	25	4
මීකෙවෙල	4,795	4,116	89	1	32	545	2	9	1
බෙලිඅත්ත	14,337	12,035	791	7	173	1,270	8	51	2
තංගල්ල	18,379	16,335	1,098	50	131	610	14	122	19
හම්බන්තොට දිස්ත්‍රික්කය	155,716	135,339	7,404	127	1,683	10,499	135	415	114

මූලාශ්‍රය : ජන ලේඛන හා සංඛ්‍යාලේඛන දෙපාර්තමේන්තු වෙබ් අඩවිය (ජන හා නිවාස සංගණනය - 2012 අවසන් වාර්තාව)

දකුණු පළාතේ නිවාසවල වහල ඉදිකිරීම සඳහා යොදා ඇති ප්‍රධාන ද්‍රව්‍ය අනුව පදිංචි නිවාස ඒකක සංඛ්‍යාව - 2012
 දිස්ත්‍රික මට්ටමින්

දිස්ත්‍රිකය	නිවාස ඒකක සංඛ්‍යාව	වහල ඉදිකිරීම සඳහා යොදා ඇති ප්‍රධාන ද්‍රව්‍ය						
		උළු	ඇස්බැස්ටෝස්	කොන්ක්‍රීට්	ඇලුමිනියම් මිශ්‍ර තහඩු	ටිකරන්	පොල් අතු / තල අතු / පිදුරු	වෙනත්
ගාල්ල	271,236	153,055	98,047	5,382	1,153	12,476	358	765
මාතර	205,153	150,324	38,050	5,299	522	9,937	689	332
භූමිබන්ධන	155,716	125,081	16,860	2,142	422	5,790	5,358	63
දකුණු පළාත	632,105	428,460	152,957	12,823	2,097	28,203	6,405	1,160

ප්‍රාදේශීය ලේකම් කොට්ඨාශ මට්ටමින් - ගාල්ල දිස්ත්‍රිකය

ප්‍රාදේශීය ලේකම් කොට්ඨාශය	නිවාස ඒකක සංඛ්‍යාව	වහල ඉදිකිරීම සඳහා යොදා ඇති ප්‍රධාන ද්‍රව්‍ය						
		උළු	ඇස්බැස්ටෝස්	කොන්ක්‍රීට්	ඇලුමිනියම් මිශ්‍ර තහඩු	ටිකරන්	පොල් අතු / තල අතු / පිදුරු	වෙනත්
බන්ධන	12,544	8,165	3,507	128	48	676	8	12
බලපිටිය	16,868	9,250	6,523	301	107	657	12	18
කරණදෙනිය	17,427	9,618	7,094	262	40	372	22	19
ඇල්පිටිය	17,299	9,073	7,118	223	42	804	17	22
නියාගම	9,472	5,706	3,497	77	16	160	14	2
තවලම	8,875	6,002	2,361	122	14	346	9	21
නෙළුව	7,733	4,870	2,360	151	55	280	3	14
නාගොඩ	14,393	7,876	5,099	138	31	1,224	9	16
බද්දේගම	19,590	11,543	6,752	141	26	1,034	43	51
වැලිපිටිය දිවිතුර	7,808	4,659	2,610	51	14	411	5	58
අම්බලන්ගොඩ	14,905	5,983	7,975	367	23	488	10	59
ගෝනාපිනුවල	5,711	3,115	2,166	98	120	194	7	11
භික්කඩුව	25,282	16,854	6,984	425	68	818	42	91
ගාල්ල කඩවත් සතර	22,372	9,448	10,270	1,417	148	1,012	8	69
බෝපේ - පෝද්දල	12,407	5,692	5,566	448	28	621	9	43
අක්මින	19,622	10,120	7,509	446	167	1,236	31	113
යක්කලමුල්ල	12,158	7,152	4,103	135	127	599	19	23
ඉමදුව	11,352	7,792	2,656	154	36	635	27	52
භරාදුව	15,418	10,137	3,897	298	43	909	63	71
ගාල්ල දිස්ත්‍රිකය	271,236	153,055	98,047	5,382	1,153	12,476	358	765

ප්‍රාදේශීය ලේකම් කොට්ඨාශ මට්ටමින් - මාතර දිස්ත්‍රික්කය

ප්‍රාදේශීය ලේකම් කොට්ඨාශය	නිවාස එකක සංඛ්‍යාව	වහල ඉදිකිරීම සඳහා යොදා ඇති ප්‍රධාන ද්‍රව්‍ය						
		උළු	ඇස්බැස්ටෝස්	කොන්ක්‍රීට්	ඇලුමිනියම් මිශ්‍ර තහඩු	ටකරන්	පොල් අතු / තල් අතු / පිදුරු	වෙනත්
පීටබැඳුදුර	13,643	9,690	2,804	290	69	746	28	16
කොටපොල	16,612	8,001	5,282	443	64	2,676	137	9
පස්ගොඩ	16,108	12,547	2,320	448	20	733	36	4
මුලටියන	13,046	11,119	1,278	223	24	358	38	6
අතුරුලිය	8,130	6,242	1,384	111	10	341	31	11
අකුරුස්ස	13,560	10,002	2,642	251	9	608	22	26
වැලිපිටිය	12,878	9,775	2,199	195	39	619	29	22
මාලිමිඛඩ	8,893	6,828	1,521	166	14	333	12	19
කුඹුරුපිටිය	10,448	8,695	1,224	219	23	242	35	10
හක්මන	7,971	6,665	831	161	5	248	56	5
කීරිතද - පුහුල්වැලල	5,231	4,435	535	64	16	138	41	2
තිහගොඩ	8,519	6,636	1,336	166	22	331	17	11
වැලිගම	17,438	12,625	3,118	636	66	771	69	153
මාතර කඩවත්සතර	27,696	17,783	7,279	1,522	88	980	29	15
දෙවිතුමර	11,650	8,658	2,389	163	28	369	33	10
දික්වැලල	13,330	10,623	1,908	241	25	444	76	13
මාතර දිස්ත්‍රික්කය	205,153	150,324	38,050	5,299	522	9,937	689	332

ප්‍රාදේශීය ලේකම් කොට්ඨාශ මට්ටමින් - හම්බන්තොට දිස්ත්‍රික්කය

ප්‍රාදේශීය ලේකම් කොට්ඨාශය	නිවාස එකක සංඛ්‍යාව	වහල ඉදිකිරීම සඳහා යොදා ඇති ප්‍රධාන ද්‍රව්‍ය						
		උළු	ඇස්බැස්ටෝස්	කොන්ක්‍රීට්	ඇලුමිනියම් මිශ්‍ර තහඩු	ටකරන්	පොල් අතු / තල් අතු / පිදුරු	වෙනත්
සුරියවැව	11,425	8,496	1,347	137	31	494	913	7
ලුණුගමුවෙහෙර	8,401	6,055	1,105	60	27	443	709	2
තිස්සමහාරාමය	17,897	13,589	2,572	255	43	549	871	18
හම්බන්තොට	14,629	10,681	2,529	268	20	512	608	11
අම්බලන්තොට	18,680	14,680	2,231	289	69	851	554	6
අඟුණකොළපැලැස්ස	12,790	10,717	990	97	31	522	430	3
චීරකැටිය	10,945	9,416	706	125	32	412	254	0
කටුවන	12,302	10,833	686	139	27	436	180	1
වලස්මුල්ල	11,136	9,602	803	138	59	315	218	1
මීකෙටෙල	4,795	4,143	317	65	14	195	59	2
බෙලිඅත්ත	14,337	11,895	1,478	194	18	538	208	6
තංගල්ල	18,379	14,974	2,096	375	51	523	354	6
හම්බන්තොට දිස්ත්‍රික්කය	155,716	125,081	16,860	2,142	422	5,790	5,358	63

මූලාශ්‍රය : ජන ලේඛන හා සංඛ්‍යාලේඛන දෙපාර්තමේන්තු වෙබ් අඩවිය (ජන හා නිවාස සංගණනය - 2012 අවසන් වාර්තාව)

දකුණු පළාතේ බිම්ප ජලය ලබා ගන්නා ප්‍රධාන මාර්ගය අනුව පදිංචි නිවාස ඒකක සංඛ්‍යාව - 2012

දිස්ත්‍රික් මට්ටමින්

දිස්ත්‍රික්කය	ගෘහ කාණ්ඩ සංඛ්‍යාව	බිම්ප ජලය ලබා ගන්නා ප්‍රධාන මාර්ගය												
		ඒද			ප්‍රධාන නල ජලය			අනෙකුත්						
		ගෙවත්තේ ආරක්ෂිත ඒද	ගෙවත්තේ පිටත ආරක්ෂිත ඒද	අනාරක්ෂිත ඒද	නිවස තුළ ජල නල	නිවාසයෙන් පිටත ගෙවත්ත තුළ ජල නල	ගෙවත්තෙන් පිටත ජල නල	ගුම්ප ජල චාපානි	නළ ඒද	බවුසරය	බෝකල් කළ ජලය	වැව්/ගංගා /ඇල/දොළ/ බුබුදු	වැසි ජලය	වෙනත්
ගාල්ල	273,140	117,064	40,126	19,214	56,542	14,807	7,671	7,028	3,171	135	5,984	10	41	1,347
මාතර	206,790	65,292	25,843	12,457	46,985	17,580	3,913	19,013	1,562	14	13,140	48	25	918
හම්බන්තොට	156,476	18,709	11,881	3,618	38,450	42,035	7,728	24,791	3,666	501	3,264	57	108	1,668
දකුණු පළාත	636,406	201,065	77,850	35,289	141,977	74,422	19,312	50,832	8,399	650	22,388	115	174	3,933

ප්‍රාදේශීය ලේකම් කොට්ඨාස මට්ටමින් - ගාල්ල දිස්ත්‍රික්කය

ප්‍රාදේශීය ලේකම් කොට්ඨාසය	ගෘහ කාණ්ඩ සංඛ්‍යාව	බිම්ප ජලය ලබා ගන්නා ප්‍රධාන මාර්ගය												
		ඒද			ප්‍රධාන නල ජලය			අනෙකුත්						
		ගෙවත්තේ ආරක්ෂිත ඒද	ගෙවත්තේ පිටත ආරක්ෂිත ඒද	අනාරක්ෂිත ඒද	නිවස තුළ ජල නල	නිවාසයෙන් පිටත ගෙවත්ත තුළ ජල නල	ගෙවත්තෙන් පිටත ජල නල	ගුම්ප ජල චාපානි	නළ ඒද	බවුසරය	බෝකල් කළ ජලය	වැව්/ගංගා /ඇල/දොළ/ බුබුදු	වැසි ජලය	වෙනත්
බත්තොට	12,659	6,382	3,359	1,102	645	404	281	164	181	105	4	3	10	19
බලපිටිය	17,142	4,559	1,736	553	7,177	1,764	1,010	77	177	25	3		13	48
කරණදෙනිය	17,462	12,408	2,798	1,852	221	21	12	28	81	0	1		2	38
ඇල්පිටිය	17,371	10,165	3,413	1,869	683	228	207	308	174		214	1		109
නියගම	9,499	5,168	1,478	1,123	290	206	352	517	231		102			32
තවලම	8,902	1,715	1,406	1,223	11	9	15	2,148	51	0	2,302	0	0	22
තෙළුම	7,743	1,281	1,574	909	17	121	63	1,471	28	0	2,232	1	0	46
නාගොඩ	14,422	7,141	3,547	1,516	38	30	33	704	472	2	900	0	1	38
බද්දේගම	19,672	11,964	3,855	1,626	830	240	430	0	571	0	24	1	2	129
වැලිපිටිය දිවිතුර	7,838	4,794	1,472	774	227	79	69	45	312	0	21	0	0	45
අම්බලන්ගොඩ	15,032	6,563	1,718	441	4,877	755	209	333	81	0	0	0	1	54
ගෝනාපිත්තල	5,754	3,915	1,104	239	153	15	31	171	119	0	0	0	2	5
හික්කඩුව	25,544	5,671	1,594	280	11,693	3,897	2,046	0	173	2	1	2	1	184
ගාල්ල කඩවත් සතර	22,613	2,082	283	35	16,940	2,458	610	0	64	1	1	0	1	138
බෝපේ - පොද්දල	12,463	4,953	912	190	4,278	1,318	578	89	124	0	0	1	2	18
අක්මමන	19,736	10,165	2,530	889	3,431	1,109	576	710	137	0	22	1	4	162
යක්කලමුල්ල	12,195	5,734	2,812	2,909	93	143	93	131	63	0	129	0	0	88
ගුමදුව	11,449	7,246	2,266	1,226	264	78	74	132	88	0	23	0	0	52
හබරාදුව	15,644	5,158	2,269	458	4,674	1,932	982	0	44	0	5	0	2	120
ගාල්ල දිස්ත්‍රික්කය	273,140	117,064	40,126	19,214	56,542	14,807	7,671	7,028	3,171	135	5,984	10	41	1,347

ප්‍රාදේශීය ලේකම් කොට්ඨාශ මට්ටමින් - මාතර දිස්ත්‍රික්කය

ප්‍රාදේශීය ලේකම් කොට්ඨාශය	ගෘහ කාණ්ඩ සංඛ්‍යාව	බිම්බ ප්‍රමාණ ලබා ගන්නා ප්‍රධාන මාර්ගය												
		මිද			ප්‍රධාන තල ජලය			අනෙකුත්						
		ගෙවත්තේ ආරක්ෂිත මිද	ගෙවත්තේ පිටත ආරක්ෂිත මිද	අනාරක්ෂිත මිද	නිවස තුළ ජල තල	නිවාසයෙන් පිටත ගෙවත්ත තුළ ජල තල	ගෙවත්තෙන් පිටත ජල තල	ගුම්පය ජල චාපයකි	තල මිද	බච්චරය	බෝතල කළ ජලය	වැව්/ගංගා /ඇල/දොළ/ ග්‍රැබුල	වැසි ජලය	වෙනත්
පිටබැඳ්දර	13,686	3,667	3,193	2,224	206	139	163	2,094	117	3	1,835	15	2	28
කොටපොල	16,695	1,516	1,517	1,037	572	582	281	6,297	46	0	4,743	8	0	96
පස්ගොඩ	16,159	3,641	2,789	1,915	167	207	168	3,933	211	0	3,046	8	0	74
මුලටියන	13,108	5,758	3,205	1,296	271	270	197	780	123	0	1,141	7	1	59
අතුරුලිය	8,180	4,305	1,564	1,048	224	119	58	545	105	1	189	1	0	21
අකුරුස්ස	13,595	6,408	2,019	1,323	167	101	54	1,243	152	1	2,067	2	1	57
වැලිපිටිය	12,985	6,104	1,738	778	2,218	735	611	550	93	7	49	0	3	99
මැලිමිඳ	8,928	3,772	577	184	2,589	1,218	132	369	42	0	8	0	0	37
කුඹුරුපිටිය	10,488	6,145	1,375	519	1,149	415	113	561	157	1	13	2	1	37
ඝක්මන	8,025	3,548	2,193	482	338	224	124	1,008	57	0	17	0	1	33
කිරිතල පුඟුවැලල	5,271	2,579	1,175	413	218	94	96	605	46	1	17	1	2	24
තිහගොඩ	8,602	5,140	1,147	302	1,008	537	73	273	86	0	3	0	1	32
වැලිගම	17,708	4,833	1,582	345	7,129	2,614	790	179	164	0	0	1	7	64
මාතර කඩවත්තෙර	28,040	3,171	461	195	19,100	4,451	404	95	32	0	1	0	1	129
දෙව්තුවර	11,836	2,469	544	215	5,598	2,495	233	154	51	0	11	1	4	61
දික්වැලල	13,484	2,236	764	181	6,031	3,379	416	327	80	0	0	2	1	67
මාතර දිස්ත්‍රික්කය	206,790	65,292	25,843	12,457	46,985	17,580	3,913	19,013	1,562	14	13,140	48	25	918

ප්‍රාදේශීය ලේකම් කොට්ඨාශ මට්ටමින් - හම්බන්තොට දිස්ත්‍රික්කය

ප්‍රාදේශීය ලේකම් කොට්ඨාශය	ගෘහ කාණ්ඩ සංඛ්‍යාව	බිම්බ ප්‍රමාණ ලබා ගන්නා ප්‍රධාන මාර්ගය												
		මිද			ප්‍රධාන තල ජලය			අනෙකුත්						
		ගෙවත්තේ ආරක්ෂිත මිද	ගෙවත්තේ පිටත ආරක්ෂිත මිද	අනාරක්ෂිත මිද	නිවස තුළ ජල තල	නිවාසයෙන් පිටත ගෙවත්ත තුළ ජල තල	ගෙවත්තෙන් පිටත ජල තල	ගුම්පය ජල චාපයකි	තල මිද	බච්චරය	බෝතල කළ ජලය	වැව්/ගංගා /ඇල/දොළ/ ග්‍රැබුල	වැසි ජලය	වෙනත්
සුරියවැව	11,453	684	1,127	551	1,402	2,971	662	3,687	48	166	43	11	1	100
ලක්‍ෂ්‍යගම්මෙහෙර	8,436	148	272	40	1,210	5,110	855	485	10	3	34	2	5	262
තිස්සමහාරාමය	17,981	1,396	320	88	3,959	5,773	1,462	2,879	1,570	122	3	4	50	355
ඝම්බන්තොට	14,718	258	324	154	5,404	4,406	806	2,878	27	199	41	3	14	204
අම්බලන්තොට	18,804	1,384	1,247	194	6,084	5,662	1,244	2,242	561	6	20	2	2	156
අඟුණකොළපැලැස්ස	12,826	1,913	1,166	274	2,603	4,054	492	2,086	175	2	5	1	0	55
වීරකැටිය	10,972	2,139	1,381	160	1,405	2,013	283	3,245	168	0	19	2	0	157
කටුවන	12,338	1,594	1,324	839	1,694	2,007	458	1,967	706	0	1,645	15	32	57
වලස්මුලල	11,186	3,291	2,003	662	824	597	256	1,851	188	0	1,446	0	1	67
මීකොවල	4,807	2,139	1,174	288	113	82	37	849	115	1	1	3	0	5
රෙලිඅත්ත	14,453	3,475	1,401	329	3,950	2,334	320	2,572	31	0	0	0	2	39
තංගල	18,502	288	142	39	9,802	7,026	853	50	67	2	7	14	1	211
ඝම්බන්තොට දිස්ත්‍රික්කය	156,476	18,709	11,881	3,618	38,450	42,035	7,728	24,791	3,666	501	3,264	57	108	1,668

මූලාශ්‍රය : ජන ලේඛන හා සංඛ්‍යාලේඛන දෙපාර්තමේන්තු ලේඛ අඩවිය (ජන හා නිවාස සංගණනය - 2012 අවසන් වාර්තාව)

දකුණු පළාතේ ආලෝකය ලබා ගන්නා ප්‍රධාන මාර්ගය අනුව පදිංචි නිවාස ඒකක සංඛ්‍යාව - 2012

දිස්ත්‍රික් මට්ටමින්

දිස්ත්‍රික්කය	ගෘහ කාණ්ඩ සංඛ්‍යාව	ආලෝකය ලබා ගන්නා ප්‍රධාන මාර්ගය					
		විදුලිය		අනෙකුත්			
		විදුලිය (පාතික විදුලිබල පාලය)	විදුලිය (ග්‍රාමීය පල විදුලිබල යෝජනා ක්‍රමය)	භූමිතෙල්	සූර්යය බල ශක්තිය	පීච වායුව	වෙනත්
ගාල්ල	273,140	255,412	430	16,849	239	7	203
මාතර	206,790	193,360	215	12,897	196	2	120
හම්බන්තොට	156,476	138,246	0	17,712	170	0	348
දකුණු පළාත	636,406	587,018	645	47,458	605	9	671

ප්‍රාදේශීය ලේකම් කොට්ඨාශ මට්ටමින් - ගාල්ල දිස්ත්‍රික්කය

ප්‍රාදේශීය ලේකම් කොට්ඨාශය	ගෘහ කාණ්ඩ සංඛ්‍යාව	ආලෝකය ලබා ගන්නා ප්‍රධාන මාර්ගය					
		විදුලිය		අනෙකුත්			
		විදුලිය (පාතික විදුලිබල පාලය)	විදුලිය (ග්‍රාමීය පල විදුලිබල යෝජනා ක්‍රමය)	භූමිතෙල්	සූර්යය බල ශක්තිය	පීච වායුව	වෙනත්
බත්තොට	12,659	11,877		774	3		5
බලපිටිය	17,142	16,340		771	2		29
කරණදෙනිය	17,462	16,222		1,233			7
ඇල්පිටිය	17,371	16,094		1,257	11		9
නියාගම	9,499	8,781		702	11	1	4
තවලම	8,902	7,744		1,071	80	1	6
තෙළුව	7,743	6,325	396	964	47		11
නාගොඩ	14,422	12,927		1,447	34		14
බද්දේගම	19,672	18,081		1,577	4		10
වැලිපිටිය දිවිතුර	7,838	7,197		629	9	2	1
අම්බලන්ගොඩ	15,032	14,447		562	4	1	18
ගොනාපිනුවල	5,754	5,456		296	0		2
ඕස්කඩුව	25,544	24,552		971	1		20
ගාල්ල කඩවත් සතර	22,613	22,200		377	1		35
බොපේ - පොද්දල	12,463	12,074		385	2		2
අක්මින	19,736	18,585		1,138	2	2	9
යක්කලමුල්ල	12,195	10,921	34	1,210	25		5
ඉමදුව	11,449	10,753		686	3		7
හබරාදුව	15,644	14,836		799			9
ගාල්ල දිස්ත්‍රික්කය	273,140	255,412	430	16,849	239	7	203

ප්‍රාදේශීය ලේකම් කොට්ඨාශ මට්ටමින් - මාතර දිස්ත්‍රික්කය

ප්‍රාදේශීය ලේකම් කොට්ඨාශය	ගෘහ කාණ්ඩ සංඛ්‍යාව	ආලෝකය ලබා ගන්නා ප්‍රධාන මාර්ගය					
		විදුලිය		අනෙකුත්			
		විදුලිය (පාතික විදුලිබල ජාලය)	විදුලිය (ග්‍රාමීය ජල විදුලිබල යෝජනා ක්‍රමය)	භූමිතෙල්	සූර්යය බල ශක්තිය	පීච වායුව	වෙනත්
පිටබැඳ්දුර	13,686	12,294	23	1,325	41		3
කොටපොල	16,695	14,440	162	1,993	84		16
පස්ගොඩ	16,159	14,380		1,740	38		1
මුලටියන	13,108	12,226	30	842	6		4
අතුරුලිය	8,180	7,587		590	3		
අකුරුස්ස	13,595	12,529		1,056	6		4
වැලිපිටිය	12,985	12,266		716	1		2
මාලිමිඛඩ	8,928	8,534		385	6		3
කුඹුරුපිටිය	10,488	9,977		501	3		7
හක්මන	8,025	7,531		487	3		4
කීරිතද - පුඳුල්වැල්ල	5,271	4,954		315			2
තිහගොඩ	8,602	8,252		345			5
වැලිගම	17,708	16,867		826			15
මාතර කඩවත්සතර	28,040	27,469		546	4		21
දෙවිනුවර	11,836	11,321		501		2	12
දික්වැල්ල	13,484	12,733		729	1		21
මාතර දිස්ත්‍රික්කය	206,790	193,360	215	12,897	196	2	120

ප්‍රාදේශීය ලේකම් කොට්ඨාශ මට්ටමින් - හම්බන්තොට දිස්ත්‍රික්කය

ප්‍රාදේශීය ලේකම් කොට්ඨාශය	ගෘහ කාණ්ඩ සංඛ්‍යාව	ආලෝකය ලබා ගන්නා ප්‍රධාන මාර්ගය					
		විදුලිය		අනෙකුත්			
		විදුලිය (පාතික විදුලිබල ජාලය)	විදුලිය (ග්‍රාමීය ජල විදුලිබල යෝජනා ක්‍රමය)	භූමිතෙල්	සූර්යය බල ශක්තිය	පීච වායුව	වෙනත්
සූරියවැව	11,453	9,285		2,107	33		28
ලුණුගමුවෙහෙර	8,436	6,692		1,714	19		11
තිස්සමහාරාමය	17,981	15,783		2,083	20		95
හම්බන්තොට	14,718	12,851		1,803	44		20
අම්බලන්තොට	18,804	16,825		1,911	16		52
අඟුණකොළපැලැස්ස	12,826	11,210		1,577	9		30
වීරකැටිය	10,972	9,716		1,241	7		8
කටුවන	12,338	10,733		1,587	7		11
වලස්මුල්ල	11,186	10,069		1,109	4		4
කීකෙවෙල	4,807	4,434		370			3
බෙලිඅත්ත	14,453	13,473		964	5		11
තංගල්ල	18,502	17,175		1,246	6		75
හම්බන්තොට දිස්ත්‍රික්කය	156,476	138,246	0	17,712	170	0	348

මූලාශ්‍රය : ජන ලේඛන හා සංඛ්‍යාලේඛන දෙපාර්තමේන්තුව වෙබ් අඩවිය (ජන හා නිවාස සංගණනය - 2012 අවසන් වාර්තාව)

දකුණු පළාතේ වැසිකිලි පහසුකම් අනුව පදිංචි නිවාස ඒකක සංඛ්‍යාව - 2012

දිස්ත්‍රික් මට්ටමින්

දිස්ත්‍රික්කය	ගෘහ කාණ්ඩ සංඛ්‍යාව					
		ජල මූලික	ජල මූලික නොවූ	පොදු වැසිකිලි	අනෙකුත්	වැසිකිලි කාලීන නොකරන
ගාල්ල	273,140	263,574	4,296	4,123	108	1,039
මාතර	206,790	201,518	1,788	2,991	56	437
හම්බන්තොට	156,476	147,156	1,736	6,836	120	628
දකුණු පළාත	636,406	612,248	7,820	13,950	284	2,104

ප්‍රාදේශීය ලේකම් කොට්ඨාශ මට්ටමින් - ගාල්ල දිස්ත්‍රික්කය

ප්‍රාදේශීය ලේකම් කොට්ඨාශය	ගෘහ කාණ්ඩ සංඛ්‍යාව					
		ජල මූලික	ජල මූලික නොවූ	පොදු වැසිකිලි	අනෙකුත්	වැසිකිලි කාලීන නොකරන
බත්තොට	12,659	12,459	51	74	3	72
බලපිටිය	17,142	16,835	97	55	5	150
කරණදෙනිය	17,462	16,707	276	253	6	220
ඇලපිටිය	17,371	16,834	265	194	8	70
නියාගම	9,499	9,177	173	108	2	39
නවලම	8,902	8,557	77	254		14
නෙළුව	7,743	7,476	46	204	6	11
නාගොඩ	14,422	13,746	316	314	5	41
බද්දේගම	19,672	19,048	219	356	4	45
වැලිපිටිය දිවිතුර	7,838	7,647	69	90	3	29
අම්බලන්ගොඩ	15,032	14,790	30	150	11	51
ගෝනාපිත්තුවල	5,754	5,699	16	23		16
භික්කඩුව	25,544	23,857	815	754	4	114
ගාල්ල කඩවත් සතර	22,613	21,592	767	219	16	19
බෝපේ - පොද්දල	12,463	12,271	38	139	2	13
අක්මිහ	19,736	18,778	535	373	22	28
යක්කලමුල්ල	12,195	11,615	221	316	3	40
ඉමදුව	11,449	11,086	163	168	5	27
හබරාදුව	15,644	15,400	122	79	3	40
ගාල්ල දිස්ත්‍රික්කය	273,140	263,574	4,296	4,123	108	1,039

ප්‍රාදේශීය ලේකම් කොට්ඨාශ මට්ටමින් - මාතර දිස්ත්‍රික්කය

ප්‍රාදේශීය ලේකම් කොට්ඨාශය	ගෘහ කාණ්ඩ සංඛ්‍යාව					
		ජල මූලික	ජල මුද්‍රිත නොවූ	පොදු වැසිකිලි	අනෙකුත්	වැසිකිලි භාවිතා නොකරන
පිරිබැඳිදුර	13,686	13,329	78	249	2	28
කොටපොල	16,695	16,135	178	272	2	108
පස්ගොඩ	16,159	15,785	113	227	4	30
මුලටියන	13,108	12,703	129	261	6	9
අතුරුලිය	8,180	7,977	59	119	1	24
අකුරුස්ස	13,595	13,232	137	192	5	29
වැලිපිටිය	12,985	12,601	102	240	5	37
මාලිමිඛඬ	8,928	8,665	55	201	1	6
කුඹුරුපිටිය	10,488	10,273	59	133	5	18
හක්මන	8,025	7,815	48	144	1	17
කීරිතද - පුනුල්වැල්ල	5,271	5,165	28	72	1	5
තිහගොඩ	8,602	8,377	181	33	3	8
වැලිගම	17,708	17,104	303	253	1	47
මාතර කඩවත්තන	28,040	27,500	205	309	7	19
දෙවිනුවර	11,836	11,656	58	96	6	20
දික්වැල්ල	13,484	13,201	55	190	6	32
මාතර දිස්ත්‍රික්කය	206,790	201,518	1,788	2,991	56	437

ප්‍රාදේශීය ලේකම් කොට්ඨාශ මට්ටමින් - හම්බන්තොට දිස්ත්‍රික්කය

ප්‍රාදේශීය ලේකම් කොට්ඨාශය	ගෘහ කාණ්ඩ සංඛ්‍යාව					
		ජල මූලික	ජල මුද්‍රිත නොවූ	පොදු වැසිකිලි	අනෙකුත්	වැසිකිලි භාවිතා නොකරන
සුරියවැව	11,453	9,906	181	1,320	7	39
ලුණුගමුවෙහෙර	8,436	7,464	134	748	16	74
තිස්සමහාරාමය	17,981	17,176	268	416	13	108
හම්බන්තොට	14,718	13,794	268	493	15	148
අම්බලන්තොට	18,804	17,911	122	692	15	64
අගුණකොළපැලැස්ස	12,826	12,064	154	576	5	27
වීරකැටිය	10,972	10,420	114	406	12	20
කටුවන	12,338	11,600	101	585	9	43
වලස්මුල්ල	11,186	10,486	141	530	9	20
ඕකෙවෙල	4,807	4,553	44	204	3	3
රෙලිඅත්ත	14,453	13,830	134	458	6	25
තංගල්ල	18,502	17,952	75	408	10	57
හම්බන්තොට දිස්ත්‍රික්කය	156,476	147,156	1,736	6,836	120	628

මූලාශ්‍රය : ජන ලේඛන හා සංඛ්‍යාලේඛන දෙපාර්තමේන්තු වෙබ් අඩවිය (ජන හා නිවාස සංගණනය - 2012 අවසන් වාර්තාව)

දකුණු පළාතේ ආහාර පිසීමට ගන්නා ඉන්ධන අනුව නිවාස ඒකක සංඛ්‍යාව - 2012

දිස්ත්‍රික් මට්ටමින්

දිස්ත්‍රික්කය	ගෘහ කාණ්ඩ සංඛ්‍යාව	ඉන්ධන වර්ගය					
		දැව	ඔම්තෙල්	ගෘස්	විදුලිය	ලී කුඩු, දහයියා, ආදී කුඩු වර්ග	වෙනත්
ගාල්ල	273,140	228,441	1,531	41,959	180	170	859
මාතර	206,790	179,214	772	26,075	146	116	467
හම්බන්තොට	156,476	145,543	307	10,129	104	12	381
දකුණු පළාත	636,406	553,198	2,610	78,163	430	298	1,707

මූලාශ්‍රය : ජන ලේඛන හා සංඛ්‍යාලේඛන දෙපාර්තමේන්තු වෙබ් අඩවිය (ජන හා නිවාස සංගණනය - 2012 අවසන් වාර්තාව)

2008 - 2018 දිස්ත්‍රික්ක මට්ටමින් ජීව සංඛ්‍යාව
සජීවී උපත් සංඛ්‍යාව

දිස්ත්‍රික්කය	වර්ෂය										
	2008	2009	2010 *	2011 *	2012 *	2013 *	2014 *	2015	2016	2017	2018
භාලය	20,956	19,967	19,138	20,838	19,082	19,534	19,345	19,220	18,905	18,218	18,951
මාතර	14,592	14,705	14,072	12,268	14,646	12,708	11,964	11,224	11,075	10,695	10,736
හම්බන්තොට	9,724	9,268	8,727	9,090	9,992	10,674	11,117	10,750	10,732	9,760	9,510
දකුණු පළාත	45,272	43,940	41,937	42,196	43,720	42,916	42,426	41,194	40,712	38,673	39,197

මරණ සංඛ්‍යාව

දිස්ත්‍රික්කය	වර්ෂය										
	2008	2009	2010 *	2011 *	2012 *	2013 *	2014 *	2015	2016	2017	2018
භාලය	7,932	7,709	7,521	7,780	7,647	7,732	7,933	8,424	7,957	8,658	8,618
මාතර	5,210	5,030	4,724	4,894	5,002	4,872	5,020	5,284	5,109	5,316	5,140
හම්බන්තොට	2,722	2,759	2,642	2,708	2,816	2,898	2,876	3,053	2,958	3,084	3,217
දකුණු පළාත	15,864	15,498	14,887	15,382	15,465	15,502	15,829	16,761	16,024	17,058	16,975

ඵල සංඛ්‍යාව

දිස්ත්‍රික්කය	වර්ෂය																					
	2008 *		2009 *		2010 *		2011 *		2012 *		2013 *		2014 *		2015		2016		2017		2018	
	සාමාන්‍ය ඵල සංඛ්‍යාව	මුස්ලිම් ඵල සංඛ්‍යාව	සාමාන්‍ය ඵල සංඛ්‍යාව	මුස්ලිම් ඵල සංඛ්‍යාව	සාමාන්‍ය ඵල සංඛ්‍යාව	මුස්ලිම් ඵල සංඛ්‍යාව	සාමාන්‍ය ඵල සංඛ්‍යාව	මුස්ලිම් ඵල සංඛ්‍යාව	සාමාන්‍ය ඵල සංඛ්‍යාව	මුස්ලිම් ඵල සංඛ්‍යාව	සාමාන්‍ය ඵල සංඛ්‍යාව	මුස්ලිම් ඵල සංඛ්‍යාව	සාමාන්‍ය ඵල සංඛ්‍යාව	මුස්ලිම් ඵල සංඛ්‍යාව	සාමාන්‍ය ඵල සංඛ්‍යාව	මුස්ලිම් ඵල සංඛ්‍යාව	සාමාන්‍ය ඵල සංඛ්‍යාව	මුස්ලිම් ඵල සංඛ්‍යාව	සාමාන්‍ය ඵල සංඛ්‍යාව	මුස්ලිම් ඵල සංඛ්‍යාව	සාමාන්‍ය ඵල සංඛ්‍යාව	මුස්ලිම් ඵල සංඛ්‍යාව
භාලය	9,866	388	9,899	397	10,134	404	10,396	452	9,937	424	9,234	450	9,172	411	9,060	414	8,379	466	8,176	422	8,404	502
මාතර	8,311	267	8,100	254	8,050	320	7,944	251	7,800	301	7,220	273	7,095	274	6,931	304	6,477	260	6,561	263	6,247	256
හම්බන්තොට	6,866	118	6,760	135	6,971	140	6,867	129	6,805	145	5,922	125	5,855	134	5,859	133	5,449	139	5,221	136	5,026	168
දකුණු පළාත	25,043	773	24,759	786	25,155	864	25,207	832	24,542	870	22,376	848	22,122	819	21,850	851	20,305	865	19,958	821	19,677	926

දළ උපත් අනුපාතය

දිස්ත්‍රික්කය	වර්ෂය										
	2008	2009	2010 *	2011 *	2012 *	2013 *	2014 *	2015	2016	2017	2018
භාලය	19.7	18.6	17.7	19.0	16.8	17.1	16.7	16.4	15.9	15.2	15.6
මාතර	17.8	17.7	16.8	14.5	18.2	16.2	15.2	14.2	13.9	13.3	13.3
හම්බන්තොට	17.4	16.4	15.3	15.8	20.3	20.7	20.9	19.7	19.3	17.6	17.0
දකුණු පළාත	18.5	17.8	16.8	16.7	18.1	17.7	17.2	16.5	16.1	15.2	15.2

දළ මරණ අනුපාතය

දිස්ත්‍රික්කය	වර්ෂය										
	2008	2009	2010 *	2011 *	2012 *	2013 *	2014 *	2015	2016	2017	2018
භාලය	7.5	7.2	6.9	7.1	7.1	7.2	7.3	7.6	7.1	7.7	7.6
මාතර	6.3	6.1	5.6	5.8	6.4	6.2	6.3	6.6	6.3	6.5	6.6
හම්බන්තොට	4.9	4.9	4.6	4.7	5.4	5.5	5.4	5.6	5.3	5.5	5.6
දකුණු පළාත	6.5	6.3	6.0	6.1	6.5	6.4	6.5	6.8	6.4	6.8	6.8

මූලාශ්‍රය : රෙජිස්ට්‍රාර් ජනරාල් දෙපාර්තමේන්තුව